


SE APROBĂ
Președinte C.J.S.U. Covasna
PREFECT
Sebastian CUCU



SE AVIZEAZĂ

Șef Grup de Suport Tehnic

Director S.G.A. Covasna
Dr. Ing. Ioan ILAS



Inspectoratul pentru Situații de Urgență
"Mihai Viteazul" al județului Covasna

Inspector Șef
Lt.col. Constantin Adrian NĂSTUTA



Planul de apărare împotriva inundațiilor,
ghețurilor și poluărilor accidentale pe cursurile de apă al
Comitetului Local pentru Situații de Urgență Brateș

2018-2021

SE APROBĂ
Președinte C.L.S.U. Brateș
Primar
TÁNCZOS Ferenc-Szabolcs



Elaborat,
Comitetul Local pentru Situații de Urgență Brateș

ROMÂNIA
JUDEȚUL COVASNA
COMUNA BRATEȘ

Brateș, str. Principală, nr. 61

nr.tel/fax 0267 - 374715

e-mail: primariabrates@yahoo.com

CUPRINS

A. PIESE SCRISE

0. Foaie de capăt

1. Cuprins

- a) Dispoziția primarului de constituire a Comitetului local pentru situații de urgență
- b) Dispoziție agent de inundații
- c) Atribuțiile agentului de inundații
- d) Componenta nominală a Comitetului local pentru situații de urgență
- e) Numerele de telefon, fax și adresele de e-mail ale permanenței
- f) Schema fluxului informațional operativ-decizional pentru apărare împotriva inundațiilor și fenomenelor meteorologice periculoase
- g) Date caracteristice de apărare a obiectivelor inundabile
- h) Măsuri preventive și operative ce se întreprind la nivel local
- j) Stocul minim de mijloace și materiale de apărare
- k) Lista podurilor vulnerabile din comuna Brateș
- l) Semnificația codurilor

B. PIESE DESENATE

- a) Planul de situație al U.A.T. - zone de risc, localități

ROMÂNIA
JUDEȚUL COVASNA
COMUNA BRATEȘ
PRIMAR

DISPOZIȚIA NR. 75 / 2016
privind actualizarea componenței
Comitetului local pentru situații de urgență

Primarul comunei Brateș, județul Covasna;

Având în vedere:

- art. 7 lit.(e) și art. 12 alin. (1), (2), și (3) din Ordonanța de urgență a Guvernului nr. 21/2004 privind Sistemul Național de Management al Situațiilor de Urgență;

- art.4 alin. (4) din Hotărârea Guvernului nr.1.491/2004 pentru aprobarea Regulamentului cadru privind structura organizatorică, atribuțiile, funcționarea și dotarea comitetelor și centrelor operative pentru situații de urgență ;

În baza art.63 alin. (5) lit. b,art. 68 al. 1 din Legea administrației publice locale, nr.215/2001 republicată,cu modificările și completările ulterioare;

DISPUNE

Art.1. Se actualizează componența Comitetului Local Pentru Situații de Urgență care va avea următoarea componență:

1. Tánzos Ferenc-Szabolcs, primar – președinte
2. Kiss Attila-József, viceprimar - vicepreședinte;
3. Márk Erzsébet, secretar – membru;
4. Fülöp Csaba, medic de familie - membru;
5. Bartók Szabolcs László, medic veterinar - membru
6. Beder Győző, director școală - membru;
7. Florea Vasile- Agent-Șef Principal – Postul de Poliție Brateș – membru
8. Kiss Gábor, administrator S.C. Kiacom S.R.L. - membru
9. Márk László PFA – membru

Art.2. Comitetul Local Pentru Situații de Urgență îndeplinește atribuțiile prevăzute la art. 24 din Ordonanța de Urgență nr. 21/2004 privind Sistemul Național de Management al Situațiilor de Urgență.

Art.3. Dispoziția nr.131/2012 privind reconstituirea Comitetului local pentru situații de urgență, emisă de Primarul comunei Brateș, își încetează aplicabilitatea.

Comuna Brateș, la 30.06.2016

PRIMAR

Tánzos Ferenc-Szabolcs



Contrasemnează:

SECRETAR

Márk Erzsébet



ROMÂNIA
JUDEȚUL COVASNA
COMUNA BRATEȘ
PRIMAR

DISPOZIȚIA NR. 92/ 2017
privind numirea domnului Kiss Attila-József,
șef S.V.S.U. ca agent inundații

Primarul comunei Brateș, județul Covasna;

Având în vedere prevederile:

- Hotărârii Guvernului nr. 846/2010 pentru aprobarea Strategiei naționale de management al riscului la inundații pe termen mediu și lung;
- art.29, alin.(2), art.52 alin.(3) și alin.(4) din Ordinul nr.1422/192/2012 emis de Ministerul Mediului și Pădurilor și Ministerul Administrației și Internelor pentru aprobarea Regulamentului privind gestionarea situațiilor de urgență generate de inundații, fenomene meteorologice periculoase, accidente la construcții hidrotehnice, poluări accidentale pe cursurile de apă și poluări marine în zona costiera;
- O.U.G. nr.21/2004 privind Sistemul Național de Management al Situațiilor de Urgență, aprobată cu modificări și completări prin Legea nr. 15/2005 ;
- Legea Apelor nr. 107/1996, cu modificările și completările ulterioare ;
- Legea nr.481/2004 privind protecția civilă, cu modificările și completările ulterioare ;

În temeiul prevederilor art.68 și art. 115 alin.1 lit. (a) din Legea nr.215/2001 privind administrația publică locală, republicată

DISPUNE


Art.1. Domnul Kiss Attila-József, șeful Serviciului voluntar pentru situații de urgență îndeplinește funcția de agent de inundații la nivelul unității administrativ teritoriale comuna Brateș, județul Covasna.

Art.2. Persoana desemnată în art.1 va exercita atribuțiile prevăzute de art.29, alin.(2) lit.c), d), e), și h) din Ordinul nr.1422/192/2012.

Comuna Brateș la 12.10.2017

PRIMAR

Tánczos Ferenc-Szabolcs



Contrasemnează:

SECRETAR
Márk Erzsébet



ROMÂNIA
JUDEȚUL COVASNA
COMUNA BRATEȘ

Brateș, str. Principală, nr. 61

nr.tel/fax 0267 - 374715

e-mail: primariabrates@yahoo.com

AGENTUL DE INUNDAȚII și principalele atribuții

Șeful Serviciului voluntar pentru situații de urgență îndeplinește funcția de agent de inundații la nivelul unității administrativ teritoriale.

Atribuțiile agentului de inundații:

- a) *colaborează permanent cu agentul hidrotehnic din cadrul unității teritoriale de gospodărire a apelor (Sistem de Gospodărire a Apelor, Sistem Hidrotehnic) pentru aspecte privind starea tehnică și funcțională a construcțiilor hidrotehnice cu rol de apărare și a cursurilor de apă de pe raza unității administrativ-teritoriale;*
- b) *asigură întocmirea Planului local de apărare împotriva inundațiilor, ghețurilor și poluărilor accidentale, afișarea extraselor din aceste planuri la sediul primăriilor și pe pagina de internet a instituției;*
- c) *asigură întocmirea și transmiterea Rapoartelor operative și a celor de sinteză privind efectele fenomenelor hidrologice periculoase, conform prevederilor Anexelor nr. 8 și 9 din Regulamentul privind gestionarea situațiilor generate de inundații, aprobat prin Ordinul Comun al ministrului mediului și pădurilor și al ministrului administrației și internelor nr.1.422/192/2012;*
- d) *asigură organizarea periodică a unor acțiuni de conștientizare a populației asupra riscului pe care-l prezintă inundațiile și asupra măsurilor care trebuie întreprinse de fiecare cetățean pentru diminuarea pagubelor;*
- e) *asigură afișarea în locuri publice a semnificației codurilor de culori pentru avertizările meteorologice și hidrologice, precum și semnificația semnalelor de alarmare acustică a populației.*

ROMÂNIA
JUDEȚUL COVASNA
COMUNA BRATEȘ


Brateș, str. Principală, nr. 61

nr.tel/fax 0267 - 374715

e-mail: primariabrates@yahoo.com

COMPONENȚA COMITETULUI LOCAL PENTRU SITUAȚII DE URGENȚĂ

Nr. Cr.	Numele și prenumele	Funcția	Telefon serviciu	Telefon mobil	e-mail	observații
1.	Tánczos Ferenc-Szabolcs	Președinte CLSU	0267 374715	0733008074	primariabrates@yahoo.com	
2.	Kiss Attila-József	Vicepreședinte CLSU	0267 374715	0733008075	primariabrates@yahoo.com	
3.	Márk Erzsébet	Secretar	0267 374715	0733008077	primariabrates@yahoo.com	
4.	Kiss Attila-József	Sef SVSU	0267 374715	0733008075	primariabrates@yahoo.com	
5.	Fülöp Csaba	Membru CLSU	0267 374716	0742043881	-	
6.	Bartók Szabolcs László	Membru CLSU	-	0727761345	-	
7.	Beder Győző	Membru CLSU	0267 374724	0766459981	-	
8.	Florea Vasile	Membru CLSU	0267 374719	0740584732	-	
9.	Kiss Gábor	Membru CLSU	-	0740313823	-	
10.	Márk László	Membru CLSU	-	0755454161	-	



ROMÂNIA
JUDEȚUL COVASNA
COMUNA BRATEȘ

Brateș, str. Principală, nr. 61

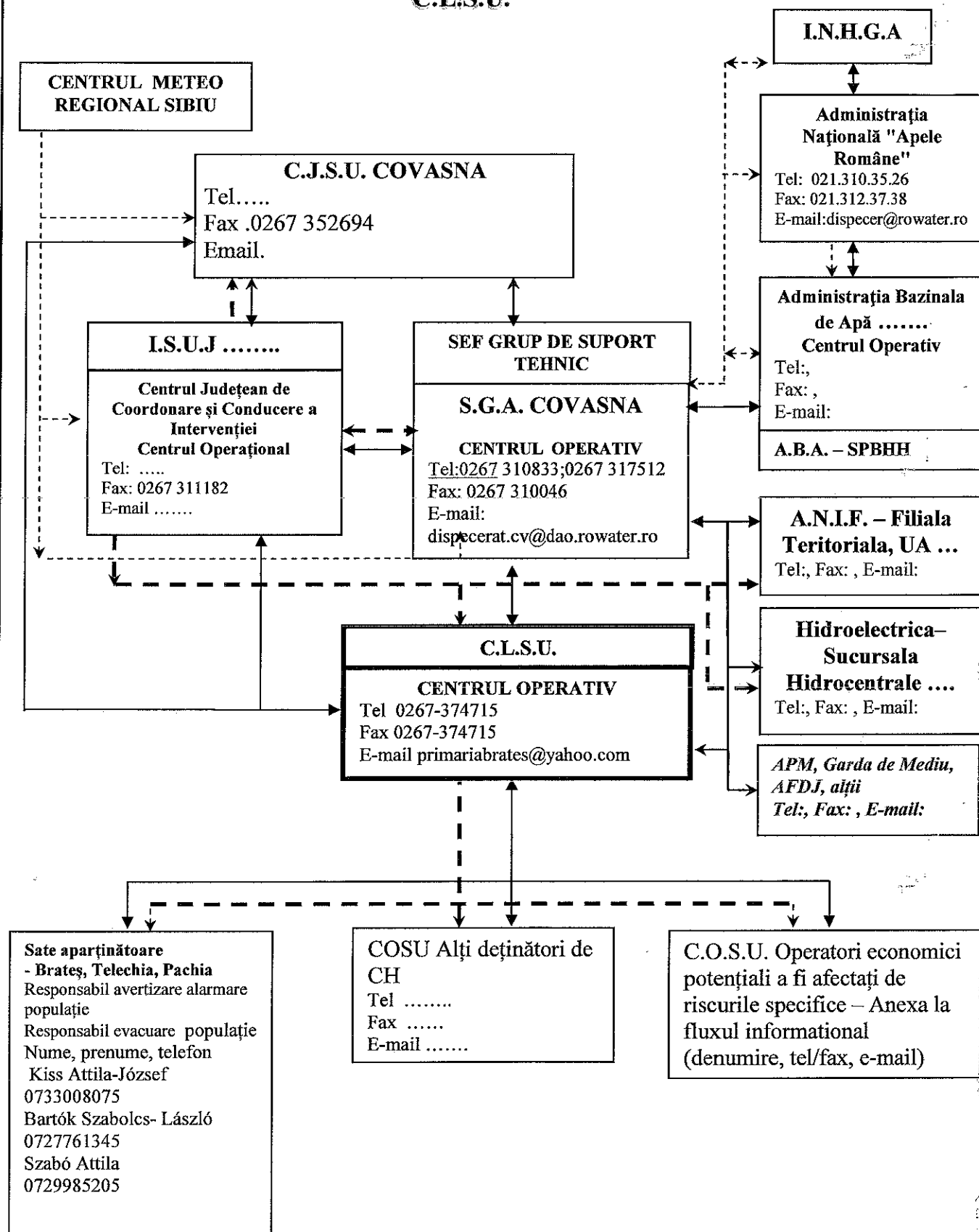
nr.tel/fax 0267 - 374715

e-mail: primariabrates@yahoo.com

LISTA
cu numerele de telefon, fax, e-mail ale permanenței

Nr. Crt.	Numele, prenumele și funcția	Nr.telefon/fax/e-mail
1.	Primar Tánczos Ferenc-Szabolcs	Mobil 0733008074 Fix 0267 374715 Fax 0267 374715 E-mail: primariabrates@yahoo.com
2.	Viceprimar Kiss Attila-József	Mobil 0733008075 Fix 0267 374715 Fax 0267 374715 E-mail: primariabrates@yahoo.com
3.	Secretarul C.L. Márk Erzsébet	Mobil 0733008077 Fix 0267 374715 Fax 0267 374715 E-mail: primariabrates@yahoo.com
4.	Șeful postului de Poliție Ag.șef Florea Vasile	Mobil 0740584732 Fix 0267374719 Fax - E-mail: -

**Flux informațional - operativ - decizional
C.L.S.U.**



↔ Flux operativ, Flux Decizional structură ierarhică Nivel Superior → Inferior
 - - - -> Flux Atenționari/Avertizari hidrologice și meteorologice

Comitetul Local pentru Situatii de Urgenta

BRATEȘ

Date caracteristice de aparare ale obiectivelor inundabile

Nr. crt.	Denumire sat	Cod SIRUTA	Cauzele inundarii	Curs de apă (toate cursurile de apă de pe raza localității: râuri, pârâuri, văi torențiale, etc. satetele prin care trece cursul de apă și ai cărui	Indicativ Curs de rau	Cod cadastral	Numerele de telefon ale permanentei	Amplasment Site Hidrometrica / Post Hidrometrica / Stație Hidrometrica / Stație Hidrometrica Locala			Marimi de aparare avertizoare			Timp de propagare a viiturii	Denumirea obiectivelor aflate in zona de risc la inundatii și accidente la constructii hidrotehnice (case, anexe gosp, poduri, podete, drumuri, teren agricole, etc.)	Lucrări hidrotehnice de apărae existente pe fiecare curs de apă: - denumire - caracteristici tehnice (L, J, F) - puncte critice - eroziuni de mal, infiltrații, grifoane, lucrări de traversare, zone sub-cota proiectată, lipsite de perdele de protecție	Probabilitati de inundare			
								CA / FI	CI / F2	CP / F3	CA / FI	CI / F2	CP / F3							
0								7	8	9	10	11	12	13	14	15	16	17	18	19
1	Sat BRATEȘ	64014		PĂRĂUL COVASNA			Telefon Primarie / 0267-374715 Fax Primarie / 0267-374715											- 9 case - 1 pod, 40 ha		
2	Sat TELECHIA	64023		RAUL NEGRU			Mobil Primar / 0733008074 Mobil Viceprimar / 0733008075 Mobil Sef SVSU / 0733008075											- 20 case pod, 60 ha	- 1	
3	Sat PACHIA	64032		PĂRĂUL COVASNA														- 30 case, pod, 80 ha	- 2	

Data

01.10.2017

Președinte

Comitetul Local pentru Situații de Urgență BRATEȘ

Tanczos János Szabolcs

Primar



Întocmit: Márk Erzsébet

COMITETUL LOCAL PENTRU SITUAȚII DE URGENȚĂ

MASURI DE APARARE ÎMPOTRIVA INUNDAȚIILOR

Nr. crt.	Masuri pentru avertizarea – alarmarea populației la primirea avertizărilor hidrologice și meteorologice	Masuri la atingerea cotei de atenție CA faza-I de apărare la diguri faza I de apărare la gheturi praguri de avertizare la precipitații	Masuri la atingerea Cotei de inundatie CI Faza a II de apărare la diguri și gheturi	Masuri la atingerea Cotei de pericol CP Fazei a III a de apărare la diguri și gheturi	Masuri după ieșirea din starea de apărare	Zone stabilite pentru inundarea dirijată în situații deosebite
	<p>- Avertizarea CLSU se realizează de Inspectoratul județean ptr. Situații de Urgență pe baza informațiilor primite de la ANM ,INHGA,COSU,MMSC și CMR.</p> <p>-Se asigură avertizarea locuitorilor din satele aparținătoare comunei prin intermediul persoanelor desemnate din cadrul membrilor Comitetului Local pentru Situații de Urgență.</p> <p>- Folosirea tuturor mijloacelor disponibile pentru a asigura avertizarea sau după caz, alarmarea populației și obiectivelor din zonele de risc la inundații.</p>	<p>- Notificarea/ informarea personalului cu atribuții în gestionarea situațiilor de urgență cu privire la primirea unei avertizări cod galben de inundații.</p> <p>-Activează centrul operativ cu activitate temporară al CLSU.</p> <p>- Stabilește măsurile ce trebuie luate pentru limitarea efectelor unor eventuale inundații.</p> <p>- Semnează hotărârea Comitetului Local pentru Situații de Urgență privind măsurile necesare a fi adoptate în vederea prevenirii și/sau gestionării riscului de inundații.</p>	<p>-Dispune notificarea/ informarea personalului cu atribuții în gestionarea situațiilor de urgență cu privire la primirea avertizărilor cod portocaliu de inundații.</p> <p>- Activează Centrul Operativ cu activitate temporară al unității administrative - teritoriale.</p> <p>- Stabilește măsurile ce trebuie luate pentru limitarea efectelor inundațiilor.</p> <p>- Semnează hotărârea Comitetului Local pentru Situații de</p>	<p>- Dispune notificarea/ informarea personalului cu atribuții în gestionarea situațiilor de urgență cu privire la primirea unor avertizări cod roșu pentru inundații.</p> <p>- Asigură funcționarea permanentă a Centrului Operativ cu activitate temporară al unității administrative - teritoriale.</p> <p>- Stabilește măsurile ce trebuie luate pentru diminuarea efectelor inundațiilor.</p> <p>- Semnează hotărârea Comitetului Local</p>	<p>-Emitte dispoziția privind constituirea Comisiei pentru evaluarea pagubelor produse de inundații.</p> <p>- Dispune centralizarea pagubelor produse de inundații (fizic).</p> <p>- Urmărește și sprijină activitatea Comisiei pentru evaluarea pagubelor alcătuită din specialiști, numită prin ordinul prefectului.</p>	<p>-Nu este cazul</p>

<p>- Anunță populația, prin intermediul posturilor locale de radio și televiziune sau a membrilor Comitetului Local pentru Situații de Urgență și/sau Serviciului Voluntar pentru Situații de Urgență, după caz, cu privire la activitățile prioritare care trebuie întreprinse.</p> <ul style="list-style-type: none"> - Efectuarea patrulării pe cursurile de apă și pe diguri, de către membrii Serviciului Voluntar pentru Situații de Urgență. - Coordonează măsurile de evitare a blocajelor, în special în zonele podurilor, prizelor de apă, gurilor de evacuare și în alte puncte critice de pe cursurile de apă, inclusiv pe formațiunile torențiale. - Pregătește participarea Serviciului Voluntar pentru Situații de Urgență la acțiunile operative desfășurate de specialiștii unităților deținătoare de lucrări cu rol de apărare împotriva inundațiilor. 	<ul style="list-style-type: none"> - Emite dispoziția de punere în aplicare a măsurilor adoptate prin hotărârea Comitetului Local pentru Situații de Urgență. - Asigură spațiul și instruirea personalului pentru efectuarea permanenței, precum și accesul la mijloacele de comunicații. - Verifică modul de îndeplinire a serviciului de permanență. - Urmărește modul de transmitere/recepționare a informațiilor referitoare la derularea evenimentelor. - Ține permanent legătura cu Sistemul de Gospodărire a Apelor și cu Inspectoratul pentru Situații de Urgență Județean cu privire la evoluția situației în teren. - Raportează la Centrul Operațional Județean, informații privind măsurile instituite. - Elaborează, împreună cu personalul propriu, mesajul 	<p>Urgență privind măsurile necesare să fie adoptate în vederea prevenirii și/sau gestionării riscului de inundații.</p> <ul style="list-style-type: none"> -Emite dispoziția de punere în aplicare a măsurilor adoptate prin hotărârea Comitetului Local pentru Situații de Urgență. - Asigură spațiul pentru efectuarea permanenței, precum și accesul la mijloacele de comunicații. - Asigură permanența la sediul primăriei cu personal instruit, în vederea primirii înștiințărilor, prognozelor și avertizărilor hidrometeorologice. - Verifică modul de îndeplinire a serviciului de permanență. - Asigură continuitatea transmiterii/recepționării 	<p>pentru Situații de Urgență privind măsurile necesare să fie adoptate în vederea gestionării riscului de inundații.</p> <ul style="list-style-type: none"> - Emite decizia de punere în aplicare a măsurilor adoptate prin hotărârea Comitetului Local pentru Situații de Urgență. - Propune, după caz, prefectului instituirea stării de alertă pe teritoriul unității administrativ - teritoriale, în funcție de evoluția fenomenelor. -Asigură spațiul pentru efectuarea permanenței, precum și accesul la mijloacele de comunicații. - Asigură permanența la sediul primăriei cu personal instruit, în vederea primirii înștiințărilor, prognozelor și 	<ul style="list-style-type: none"> - Semnează Procesul Verbal privind constatarea și evaluarea pagubelor produse de inundații. - Semnează Procesul Verbal de calamități întocmit de către deținători, pentru construcțiile hidrotehnice afectate de viituri. - Asigură elaborarea și transmiterea Raportului de sinteză privind efectele inundațiilor, conform prevederilor Anexei 9 la Regulamentul privind gestionarea situațiilor de urgență generate
---	--	---	--	---

<p>- Dispune măsuri pentru localizarea apelor revărsate, precum și a celor provenite din infiltrații și scurgeri de pe versanți și dirijarea lor în albiile cursurilor de apă, gravitațional sau prin pompare.</p>	<p>de avertizare și precizează măsurile inițiale pentru intensificarea monitorizării în zonele potențial a fi afectate. - Asigură avertizarea/informarea persoanelor care ar putea fi surprinse de creșterea debitelor pe cursurile de apă, aflate în zonele izolate (insule, zone de agrement etc). - Asigură informarea/avertizarea populației, instituțiilor publice locale și operatorilor economici, conform schemei de avertizare – alarmare. -Asigură informarea populației cu privire la măsurile adoptate de autoritățile administrației publice locale și la regulile de comportare pe timpul manifestării fenomenului hidrologic periculos prin intermediul sistemului de comunicare existent la nivelul unității administrativ - teritoriale,</p>	<p>ii informațiilor referitoare la derularea evenimentelor. - Dispune agentului de inundații întocmirea Rapoartelor operative privind efectele inundațiilor, conform prevederilor Anexei 8 la Regulamentul privind gestionarea situațiilor de urgență generate de inundații aprobat cu Ordinul Comun al ministrului medului și pădurilor și al ministrului administrației și internelor nr.1.422/192/2012. - Urmărește modul de întocmire și transmitere al acestora. - Asigură menținerea legăturii cu Comitetele pentru situații de urgență ale localităților vecine. - Elaborează, împreună cu personalul propriu,</p>	<p>avertizărilor hidrometeorologice. -Verifică modul de îndeplinire a serviciului de permanență. - Asigură continuitatea transmiterii / recepționării informațiilor referitoare la derularea evenimentelor. - Dispune întocmirea Rapoartelor operative privind efectele inundațiilor, conform prevederilor Anexei nr. 8 la Regulamentul privind gestionarea situațiilor de urgență generate de inundații aprobat cu Ordinul Comun al ministrului medului și pădurilor și al ministrului administrației și internelor nr.1.422/192/2012. - Urmărește modul de aplicare a măsurilor de restricție a consumului de apă și alimente până la revenirea stării de</p>	<p>de inundații aprobat cu Ordinul Comun al ministrului medului și pădurilor și al ministrului administrației și internelor nr.1.422/192/2012. - Asigură anunțarea populației, prin intermediul sistemului de avertizare- alarmare, cu privire la activitățile prioritare pe care trebuie să le desfășoare. - Urmărește modul de aplicare a măsurilor de restricție a consumului de apă și alimente până la revenirea stării de</p>
--	---	---	---	---

	<p>mass-mediei locale, cu ajutorul personalului propriu primăriei și a Serviciului Voluntar pentru Situații de Urgență, etc.</p> <p>- Asigură luarea măsurilor de evitare sau de eliminare a blocajelor cu plutitori și ghețuri, în special în zonele podurilor și podețelor, formațiunilor torențiale, cursurilor mici de apă, văilor nepermanente, prizele de apă și a evacuărilor apei din intravilan.</p> <p>- Asigură monitorizarea cursurilor de apă și a amenajărilor cu rol de apărare împotriva inundațiilor de pe raza unității administrative - teritoriale.</p>	<p>mesajul de avertizare și precizează măsurile inițiale pentru intensificarea monitorizării în zonele potențial a fi afectate.</p> <p>- Dispune și urmărește punerea în aplicare a schemei de avertizare a populației, instituțiilor și operatorilor economici din unitatea administrativ - teritorială.</p> <p>- Asigură informarea/avertizarea populației, instituțiilor publice locale și operatorilor economici, din zonele cu risc la inundații, de pe întreg teritoriul unității administrative teritoriale, conform schemei de avertizare - alarmare a populației.</p> <p>- Asigură avertizarea locuitorilor din satele aparținătoare comunei prin intermediul</p>	<p>-Asigură menținerea legăturii cu Comitetele pentru situații de urgență ale localităților vecine.</p> <p>- Elaborează mesajul de avertizare și precizează măsurile inițiale pentru intensificarea monitorizării în zonele potențial a fi afectate.</p> <p>- Dispune și urmărește punerea în aplicare a schemei de avertizare a populației, instituțiilor și operatorilor economici din unitatea administrativ - teritorială.</p> <p>- Asigură informarea/avertizarea instituțiilor publice locale, operatorilor economici și avertizarea</p>	<p>normalitate.</p> <p>- Coordonează repartiția forțelor și mijloacelor de intervenție proprii în zonele afectate.</p> <p>- Asigură participarea cetățenilor la acțiunile de refacere și reconstrucție.</p> <p>- Analizează capacitățile de intervenție, stabilind prioritățile de acțiune pentru evacuarea apei din imobile (gospodării, obiective economico-sociale).</p> <p>- În situația în care resursele proprii sunt insuficiente, solicită sprijin din partea instituțiilor cu atribuții în</p>
--	---	--	--	---

			<p>persoanelor desemnate din cadrul membrilor Comitetului Local pentru Situații de Urgență.</p> <p>-Dispune folosirea tuturor mijloacelor disponibile pentru a asigura avertizarea sau după caz, alarmarea populației și obiectivelor din zonele de risc la inundații.</p> <p>-Anunță populația, prin intermediul posturilor locale de radio și televiziune sau a membrilor Comitetului Local pentru Situații de Urgență și/sau Serviciului Voluntar pentru Situații de Urgență, după caz, cu privire la activitățile prioritare care trebuie întreprinse.</p> <p>-Asigură efectuarea patrulării pe cursurile de apă, de către membrii Serviciului</p>	<p>alarmare a populației.</p> <p>- Asigură avertizarea locuitorilor din satele aparținătoare comunei, prin intermediul persoanelor desemnate din cadrul membrilor Comitetului Local pentru Situații de Urgență.</p> <p>- Dispune folosirea tuturor mijloacelor disponibile pentru a asigura alarmarea populației și obiectivelor din zonele de risc la inundații.</p> <p>- Dispune acționarea echipamentelor de alarmare și transmiterea semnalului "alarmă la dezastru" către populație, după caz.</p> <p>- Anunță populația, prin intermediul posturilor locale de radio și televiziune sau a membrilor Comitetului Local</p>	<p>domeniu (Inspectoratul Județean pentru Situații de Urgență</p> <p>- evacuarea apei din clădiri, unitățile teritoriale ale Agenției Naționale de Îmbunătățiri Funciare - evacuarea apei din zonele amenajate pentru desecare, jandarmi, armată, societăți de salubritate și canalizare).</p> <p>- Interzice efectuarea de breșe în diguri pentru evacuarea apei acumulate în incinte fără acordul prefectului și aprobarea Comitetului Ministerial din cadrul</p>
--	--	--	--	---	---

		<p>Voluntar pentru Situații de Urgență.</p> <ul style="list-style-type: none"> - Coordonează măsurile de evitare a blocajelor, în special în zonele podurilor, prizele de apă, gurilor de evacuare și în alte puncte critice de pe cursurile de apă, inclusiv pe formațiunile torențiale. - Dispune participarea Serviciului Voluntar pentru Situații de Urgență la acțiunile operative desfășurate de specialiștii unităților deținătoare de lucrări cu rol de apărare împotriva inundațiilor. - Dispune măsuri pentru localizarea apelor revărsate, precum și a celor provenite din infiltrații și scurgeri de pe versanți și dirijarea lor în albiile cursurilor de apă, gravitațional sau 	<p>pentru Situații de Urgență și/sau Serviciului Voluntar pentru Situații de Urgență, cu privire la activitățile prioritare care trebuie întreprinse.</p> <ul style="list-style-type: none"> - Asigură efectuarea patrulării pe cursurile de apă, de către membrii Serviciului Voluntar pentru Situații de Urgență. - Dispune participarea Serviciului Voluntar pentru Situații de Urgență la acțiunile operative desfășurate de specialiștii unităților deținătoare de lucrări cu rol de apărare împotriva inundațiilor. - Conduce acțiunile de evacuare cu sprijinul autorităților competente (Inspectoratul Județean pentru Situații de Urgență, Poliție, 	<p>Ministerului Mediului și Schimbărilor Climatice.</p> <ul style="list-style-type: none"> - Identifică instituțiile și persoanele specializate în vederea executării salubrității și aplicării măsurilor sanitar - epidemice în zonele afectate. - Identifică resursele financiare necesare refacerii infrastructurii. - Dispune măsurile pentru reluarea activității instituțiilor și operatorilor economici afectați. - Stabilește prioritățile de acordare de ajutoare materiale și financiare în vederea refacerii
--	--	--	---	---

			<p>capacitățile de intervenție, stabilind prioritățile de acțiune pentru evacuarea apei din imobile (gospodării, obiective economico-sociale).</p> <p>- În situația în care resursele proprii sunt insuficiente, solicită sprijin din partea instituțiilor cu atribuții în domeniu (Inspectoratul pentru Situații de Urgență Județean - evacuarea apei din clădiri, unitățile teritoriale ale Agenției Naționale de Îmbunătățiri Funciare - evacuarea apei din zonele amenajate pentru desecare, jandarmi, armată, societăți de salubritate și canalizare).</p> <p>- Organizează distribuția apei potabile, alimentelor și ajutoarelor umanitare</p>	<p>noi posibilități de cazare temporară a persoanelor sinistrate.</p> <p>-Asigură adăpostirea, hrănirea și acordarea de asistență veterinară animalelor evacuate.</p> <p>-Organizează distribuția apei potabile, alimentelor și ajutoarelor umanitare către populația afectată.</p> <p>- Identifică și direcționează spre taberele de sinistrați, formațiunile și mijloacele de acordare a primului ajutor medical și sanitar veterinar.</p> <p>- Solicită instituțiilor și persoanelor specializate executarea salubrității și aplicarea măsurilor sanitar-epidemice în zonele afectate.</p> <p>-Organizează activitățile de căutare și identificare a victimelor și persoanelor date</p>	
--	--	--	--	--	--

ROMÂNIA
JUDEȚUL COVASNA
COMUNA BRATEȘ

Brateș, str. Principală, nr. 61

nr.tel/fax 0267 - 374715


e-mail: primariabrates@yahoo.com

TABEL

cu stocul minim de materiale și mijloace de intervenție existente la nivelul C.L.S.U.
Brateș, la punerea în aplicare a
planului de apărare împotriva inundațiilor

Nr. crt.	Denumirea materialelor și mijloacelor de intervenție	Cantitate/număr	Loc de depozitare
Materiale de intervenție			
1	Scândură	3 mc	Primăria Brateș
2	Sârmă	10 kg	La nevoie din comerț
3	Saci rafie	1000 buc	La nevoie din comerț
4	Sfoară pt legat	1000 ml	La nevoie din comerț
5	Piatră	5 mc	Primăria Brateș
6	Lopeți	6 buc	Primăria Brateș
7	Târnăcoape	3 buc	-/-
8	Sape	3 buc	-/-
9	Funii	30 ml	La nevoie din comerț
10	Topoare	3 buc	-/-
11	Fierăstraie, motofierăstraie	2 buc	-/-
12	Salopete impermeabile	8 buc	-/-
Mijloace de intervenție			
1.	Motopompă	1	Primăria Brateș
2.	Buldoexcavator	1	-/-

Viceprimar
Kiss Attila-József



ROMÂNIA
JUDEȚUL COVASNA
COMUNA BRATEȘ

Brateș, str. Principală, nr. 61

nr.tel/fax 0267 - 374715

e-mail: primariabrates@yahoo.com

LISTA
Podurilor/podetelor din comuna Brateș vulnerabile

Nr. Crt.	Localitatea	Elemente de identificare
1.	Comuna Brateș/ sat Brateș	Pod peste pârâul Covasna 1 buc.
2.	Comuna Brateș/ sat Pachia	Pod peste pârâul Covasna 2/buc
3.	Comuna Brateș/ sat Telechia	Pod peste Pârâul Negru

Primar
Tánczos Ferenc-Szabolcs




SEMNIIFICAȚIA CODURILOR DE CULORI ÎN CAZUL AVERTIZĂRILOR

AVERTIZĂRI METEOROLOGICE



COD ROSU – sunt prognozate fenomene meteorologice de intensitate foarte mare (vânt, ploi abundente, descărcări electrice, grindină, caniculă, ger). Există risc de viituri majore.



COD PORTOCALIU – sunt prognozate fenomene meteorologice periculoase de intensitate mare (vânt, ploi abundente, descărcări electrice, grindină, caniculă, ger). Există risc de viituri pe râurile mici.




COD GALBEN – Fenomenele meteorologice prognozate (averse, descărcări electrice, intensificări de vânt, temperaturi ridicate) sunt obișnuite pentru zona respectivă, dar temporar pot deveni periculoase pentru anumite activități. Există risc de creșteri de debite și niveluri.



COD VERDE – Nu sunt prognozate fenomene meteorologice periculoase.


AVERTIZĂRI HIDROLOGICE



COD GALBEN – Risc de viituri sau creșteri rapide ale nivelului apei, neconducând la pagube semnificative, dar necesită o vigilență sporită în cazurile de activități sezoniere și/sau expuse la inundații. Depășirea COTEI DE ATENȚIE.



COD PORTOCALIU - Risc de viituri generatoare de revărsări importante susceptibile de a avea impact semnificativ asupra vieții colectivităților și siguranței bunurilor și persoanelor. Depășirea COTEI DE INUNDAȚIE.



COD ROȘU – Risc de viituri majore. Amenințare directă și generalizată asupra siguranței persoanelor și bunurilor. Depășirea COTEI DE PERICOL.