


HARTĂ INUNDABILITATE

Bazinul Hidrografic RÂUL NEGRU

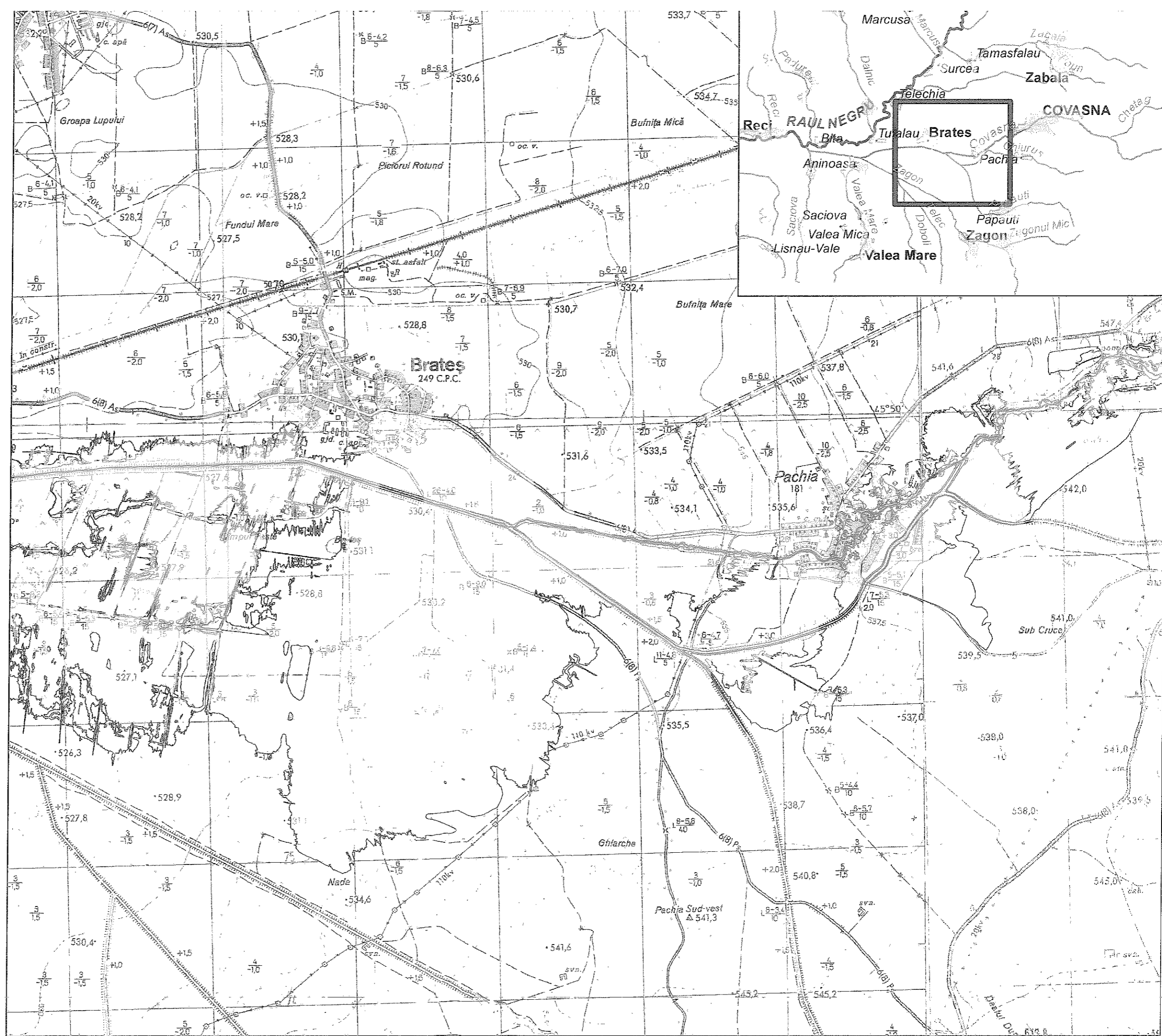
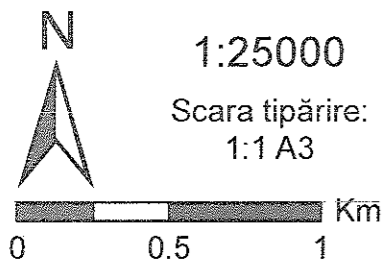
PLANUL PENTRU
PREVENIREA,
PROTECȚIA
ȘI DIMINUAREA
EFECTELOR
INUNDAȚIILOR
ÎN BAZINUL
HIDROGRAFIC OLT

Legendă

- Râul Covasna
 - ▬ Limite de Inundabilitate
 - 1%
 - 0.2%
- Planșa 2



Elaborat: AQUAPROIECT S.A.
Proiecție Stereografică 1970



HARTĂ INUNDABILITATE

Bazinul Hidrografic RÂUL NEGRU

PLANUL PENTRU
PREVENIREA,
PROTECȚIA
ȘI DIMINUAREA
EFECTELOR
INUNDAȚIILOR
ÎN BAZINUL
HIDROGRAFIC OLT

Legendă


— Râul Negru

Limite de inundabilitate

■ 1%

□ 0.2%

Planșa 5



Documentație proprietate intelectuală
S.C. AQUAPROIECT S.A.

Proiecție Stereografică 1970

